

BULLETIN DE L'ASSOCIATION D'HISTOIRE LOCALE  
SAINT-OUEN SON PASSE



Publication n°1 – 2005

## PREFACE

*Que l'on soit Saint-Ouennais d'origine ou Saint-Ouennais d'adoption, il est toujours enrichissant de découvrir l'histoire locale du village où l'on est né, où l'on a passé sa jeunesse pour les plus anciens et lieu de vie pour les autres.*

*Cet ouvrage réalisé par Monsieur Jean Seguin, ancien secrétaire de mairie pendant 36 ans, passionné de recherches concernant Saint-Ouen et*

*Président de l'Association « Saint-Ouen son passé » était le seul à pouvoir nous transmettre ce travail de mémoire que tout le monde pourra apprécier.*

*Je remercie, Jean Seguin, pour ce travail de recherche mené depuis des années avec minutie, je l'encourage vivement à poursuivre son action afin de continuer à transmettre aux futures générations l'histoire de notre village.*

*Le Maire  
J.P. SAINT*

*Histoire locale a pour fonction essentielle de satisfaire la curiosité d'un public qui souhaite connaître le passé de sa commune.*

*Le souci de notre association est donc de produire une histoire de qualité et de faire découvrir la localité, du passé le plus lointain aux préoccupations d'aujourd'hui.*

*Nous désirons donc présenter à nos contemporains, à l'aide de bulletins rédigés à différentes périodes, les résultats de nos recherches entreprises depuis plusieurs années.*

*Nous sommes respectueux de toutes les croyances et nous nous efforçons toujours de présenter les hommes et les faits de la façon la plus objective.*

*Nos recherches ont été effectuées aux Archives départementales de la Somme, Archives communales, paroissiales, auprès des bibliothèques et de la presse locale. Nous avons aussi eu recours aux sources orales en sollicitant des témoignages et des photographies anciennes.*

*Le Président de l'Association  
J. SEGUIN*

## Sommaire

- Préface de M. Saint- Maire de Saint-Ouen
- L'association
- La commune de Saint-Ouen
  - Origine étymologique
    - Le nom
    - L'orthographe
    - Prononciation
    - Modification du nom
  - Les armoiries
  - Le paysage
    - Situation
    - Description : territoire, limites, site naturel, repère IGN, hydrographie
- Plan de la localité et dénomination des rues
  - Les célébrités
    - Nationales
    - Locales
  - Topographie du lieu
  - Evènements notables
- Les bruits de la rue que l'on entend plus
- La population
  - Surnoms et sobriquets
- Le parler picard avec Edgar Droyerre
- « A Saint-Ouen » (cançon picarde)
- Le mot du Président

## L'ASSOCIATION

Créée en février 1988, l'association s'est fixée pour objectif, l'étude historique de la localité, qui comprend la commune de Saint-Ouen et les sections adjacentes des communes voisines de Bettencourt-Saint-Ouen, Saint-Léger-Les-Domart et Ville-Le-Marcelet.

A l'origine dix-huit adhérents ont désigné un conseil d'administration, il était composé de :

- M. Séguin Jean                      Président
- M. Husiaux Jacky                  Secrétaire
- Mme Lambert Nadège              Secrétaire adjointe
- M. Tillier Marc                      Trésorier
- M.M. l'Abbé Blankaert et le docteur Reix : Membres

Avec le temps, le nombre de sociétaires s'est réduit, les personnes âgées disparues n'étant pas remplacées.



Réunion des sociétaires en février 1990, de gauche à droite :

1<sup>er</sup> rang : l'Abbé Blanckaert, Gilbert Verwaerde, Lucie Verwaerde, Gilberte Chasse, Christiane Garet, Raymond Minot.

2<sup>ème</sup> rang : Albert Bellanger, Roland Poussart, Yvette Tétart, Jean Séguin, Léone Drin, Anne-Marie Tillier, René Forbras.

Nos principales activités se sont situées dans les domaines suivants :

- Rencontres et réunions avec les membres de société à vocation semblable à la nôtre.
- Recherche auprès d'établissements détenteurs d'archives.
- Intervention auprès de particuliers pour obtenir des photographies et des documents anciens.

- Information d'écoliers, d'universitaires, de chercheurs, de cabinets d'études, de particuliers.  
133 personnes à ce jour (31 décembre 2004) nous ont contacté : en quête de documents d'archives sur l'histoire de la localité et sur la mémoire de la Vallée de la Nièvre.
- Participation, avec l'aide des Archives du monde du travail de Roubaix, au sauvetage de documents anciens de l'usine Saint-Frères lors de la vente des biens de la société Filariane en 1994.
- Réalisation de cinq expositions ayant pour thème :
  - o En 1989 : le passé de la localité
  - o En 1990 : les écoles de Saint-Ouen autrefois
  - o En 1991 : la Poste à Saint-Ouen
  - o En 1992 : la localité autrefois et aujourd'hui
  - o En 1998 : 150 ans d'histoire de l'industrie



Grand-mère au coin du feu réalisée par Mme Jacqueline Dubromer

(Personnage qui a beaucoup intrigué les enfants)

#### Bureau d'instituteur

De gauche à droite :

- Mme Drin Léone
- Mlle Bellette
- Mme Dubromer Jacqueline
- M. Seguin
- Mme Chasse Gilberte
- Mme Garet Christiane
- Au centre : M. Poussart Roland



# La Commune de SAINT-OUEN

## L'origine étymologique

### Le nom

Ouen, le Saint, a vécu de l'An 609 environ à 683. Il a donné son nom à 40 communes de France dont quatre seulement s'appelaient Saint-Ouen, les autres ayant une particule ajoutée.

L'abbé Blanckaert, curé de notre commune, nous a communiqué l'étymologie du Saint « Ouen », qu'il a relevé dans l'opuscule du Père Garnier. Il explique que le Saint Patron fut connu sous le nom de Dadon, jusqu'à son épiscopat. En tant qu'évêque il signait : AUDOENUS, AUDOINUS, AUDINUS ? Noms à consonance latine.

C'est à Sancy, à 8 Kms de Soissons, que naquit **DADON ou DADO**, second fils d'Authaire et de Aïga, entre Adon et Radon. Le Larousse des noms et prénoms nous apprend que **Dadon comme Adon et Radon**, étaient des noms d'origine germanique, et que « **OUIIN** » est la forme populaire de **AUDIN**.

On peut donc penser que Dadon fut appelé Auduin, en devenant évêque, et plus familièrement Ouin diminutif de Auduin. Ceci expliquerait que le nom du Saint Ouen qui fut retenu se prononçait « OUIIN » d'une part, et « OUAN » d'autre part, suivant les régions.

Les signatures citées ci-dessus ne faisaient que donner une désinence latine au prénom germanique Audouin, le latin étant aussi bien la langue de l'Eglise que celle des gens cultivés.

Nous pouvons résumer ainsi, pour l'essentiel, la vie de Saint Ouen figurant dans le Larousse des Saints « Edition de 1976 » :

Après avoir reçu une éducation soignée, Ouen rentra à la cour de Clotaire II, où il se lia d'amitié avec Saint Eloi. Sous Dagobert, Eloi et Ouen furent les deux principaux personnages de la Cour. Ouen devint référendaire (magistrat de la cour des Comptes), mais en 640, le peuple de Rouen l'appela à remplacer son évêque Romain que venait de mourir. Ouen fut le 20<sup>ème</sup> évêque de Rouen.

D'autre part, Ouen devint le conseiller des Mérovingiens (de Sainte Mathilde notamment).

Il fit un pèlerinage à Rome vers 675, et mourut, au retour près de Paris (Clichy) vers 683. Il fut inhumé à l'abbaye de Saint-Pierre de Rouen, future abbaye Saint Ouen, dont l'église est un des joyaux de la ville.

Sa fête est célébrée le 24 août

La statue est située à l'église de Saint-Ouen



## Orthographe

Les différentes orthographes constatées dans le dictionnaire topographique de la Somme apparaissent ainsi suivant l'origine des documents :

- Sanctus Audoenus en 1150
- Saintuyn en 1301
- Sainte Ouyn en 1314 - 1369 - 1610 - 1642 - 1773
- Saint Yuin en 1315
- Saint Ouin en 1337 - 1743 - 1751 - 1832
- Sainthuin en 1507 - 1669
- Saint Auuyn en 1579 - 1592
- Saint Win en 1594 - 1638
- Saint-Ouen en 1733 - 1766 - 1836

Ces différences viennent probablement des nuances dans les prononciations suivant les parlers locaux.

## Prononciation

Le nom de notre commune, orthographiée Saint-Ouen, se prononce Saint-Ouin et ses habitants sont des Saint-Ouennais (sin-tou-in-nais).

### *Les Saint-Ouen de France*

Une enquête réalisée en 1988 (1) a donné les résultats suivants sur la prononciation locale OUIIN et OUAN da Saint-Ouen dans les 40 communes qui portent ce nom en France. La moitié se prononce Ouin et l'autre Ouan, elles se répartissent ainsi :

### OUIIN

17490	Saint-Ouen
17230	Saint-Ouen d'Aunis
27370	Saint-Ouen de Pontcheuil
27670	Saint-Ouen du Tilleul
35140	Saint-Ouen des Alleux
35460	Saint-Ouën la Rouërie
37400	Saint-Ouen les Vignes
41100	Saint-Ouen
51320	Saint-Ouen Domprot
58160	Saint-Ouen sur Loire
61150	Saint-Ouen sur Maire
72220	Saint-Ouen en Belin
72350	Saint-Ouen en Champagne
77720	Saint-Ouen en Brie



### OUIN (suite)

80610	Saint-Ouen
80610	Bettencourt-Saint-Ouen
87300	Saint-Ouen sur Gartempe
88140	Saint-Ouen les Parey
93400	Saint-Ouen
95310	Saint-Ouen l'Aumône
14350	Saint-Ouen les Besaces

### OUAN

14670	Saint-Ouen du Mesnil Oger
14140	Saint-Ouen le Houx
14140	Saint-Ouen le Pin
14340	Saint-Ouen le Pin
27160	Saint-Ouen d'Attez
27310	Saint-Ouen de Thouberville
27680	Saint-Ouen des Champs
28560	Saint-Ouen Marchefroy
53410	Saint-Ouen des Toits
53150	Saint-Ouen des Vallons
61410	Saint-Ouen le Brisoult
61130	Saint-Ouen de la Cour
61400	Saint-Ouen de Secherouvre
61300	Saint-Ouen sur Iton
72130	Saint-Ouen de Mimbré
76630	Saint-Ouen sous Bailly
76730	Saint-Ouen le Mauger
76890	Saint-Ouen du Breuil
76590	Bretteville-Saint-Ouen
76780	La Chapelle Saint-Ouen
76520	Les Authieux sur le Port Saint-Ouen
77750	Saint-Ouen sur Morin

Sources : (1) enquête de M. Laurent Begouën Demeaux de Paris


### La modification du nom

Les Saint Ouennais se plaignaient au début des années 1960 du fait que les lettres et colis leur parvenaient tardivement car ils étaient dirigés par erreur vers Saint-Ouen (Seine Saint-Denis) ou Saint-Omer. Il en était de même pour le courrier de la mairie.

Le Conseil municipal décida à deux reprises de modifier le nom de la commune pour l'appeler : Saint-Ouen en Amiénois ou Saint-Ouen en Picardie. Ces dénominations ne furent pas acceptées par la commission de révision des noms des communes.

En 1972, l'arrivée du code postal -80610- attribué à la commune, est venue améliorer la situation.

## Les armoiries



Le blason est le nom « dessiné et coloré » d'une famille. À l'origine, il constituait un moyen de reconnaissance des chevaliers sur les champs de batailles, sous l'Ancien régime : les nobles, roturiers et ecclésiastiques pouvaient posséder leurs propres armoiries. Les armoiries symboles d'une commune, ont pris place sur d'innombrables objets : monuments, documents, elles ornent désormais la plupart des documents officiels.

Quelques règles sont à connaître pour décrypter le langage des blasons :

- L'Ecu est l'ancien bouclier qui sert aujourd'hui de support à toutes les figurines.
- Le Blason est le dessin inscrit dans la forme de l'Ecu.
- Les Armoiries : synonyme de blason, mais pour certains auteurs, les armoiries semblent avoir un sens plus large. Elles comprennent l'Ecu et les ornements qui l'entourent.

La commune de Saint-Ouen a adopté les armes de l'un de ses seigneurs : Robert de Saint-Ouen qui vivait en 1314.

Dans les manuscrits « Pinsard » déposés à la bibliothèque de la Société des Antiquaires de Picardie, on relève la définition suivante des armoiries de Saint-Ouen : « Saint-Ouen en Vimeu, porte d'azur au sautoir d'argent accompagné de 4 aiglettes ».

En terme héraldique, l'azur indique le fond bleu de l'Ecu et le sautoir la forme géométrique d'une croix (X) de couleur blanche comme les aiglettes. Elles sont représentées, ailés déployés, pattes écartées et la queue en faisceau de plumes décoratif.

Les ornements placés en général au-dessus des Ecus viennent parfaire les armoiries, qui affirment la personnalité de la commune et rappellent des souvenirs historiques.

## Le Paysage

### La situation

La commune de Saint-Ouen est située dans la région picarde, département de la Somme, arrondissement d'Amiens (qui a absorbé en 1926 celui de Doullens), canton de Domart-en-Ponthieu.

Elle faisait partie de l'ancien Ponthieu. Elle se trouve à égale distance des villes d'Amiens, Abbeville et Doullens.

Elle est traversée par une rivière : la Nièvre et la voie romaine dite Chaussée Brunehaut.

### La Description

#### - Le territoire

Six communes limitent son territoire de 434 hectares et 51 ares.

Au Nord-Est : Saint-Léger Lès domart

A l'Est : Berteaucourt les Dames

Au Sud-Est : Vignacourt

Au Sud : Bettencourt Saint Ouen

Au Sud-Ouest : Flixecourt

#### - Les limites

La commune comporte un centre de population avec un siège administratif, scolaire et religieux.

Il n'y a pas d'annexes. Toutefois, des sections de Saint-Léger-Les-Domart, Bettencourt-Saint-Ouen, Ville-Le-Marclet sont en relations d'affaires avec Saint-Ouen, plutôt qu'avec leurs communes respectives.

Les habitants de la localité doivent savoir où sont situés les limites communales et cantonales où nous vivons. L'extension provoquée par les constructions Saint-Frères ne nous permette plus de distinguer exactement où commence l'une et s'arrête l'autre. Les communes enclavées ont cependant leurs limites. Cette situation entraîne des événements qui sortent de l'ordinaire et sont même cocasses. Nous avons eu la possibilité d'en connaître quelques unes et nous vous les communiquons :

Les propriétaires ou locataires sont imposés dans deux communes, une partie de la maison étant dans une commune et l'autre partie dans une autre commune.

Le ramassage des ordures ménagères se fait par deux services différents. Dans des conditions et des jours qui ne sont pas les mêmes d'une maison à l'autre dans les mêmes rues.

Les travaux dans une rue ou sur la rivière Nièvre doivent se faire d'un commun accord entre les communes intéressées, les limites les séparant dans le sens de la longueur.

Le courrier postal est distribué par des facteurs différents suivant le côté de la rue.

Un habitant d'une maison coupée par la limite, prend son repas dans une commune et fait la vaisselle dans une autre.

La compagnie des sapeurs pompiers de Saint-Ouen n'avait pas compétence pour intervenir hors des limites communales, dans l'agglomération.

Pendant la seconde guerre mondiale, un habitant de Bettencourt Saint-Ouen demeurant rue Victor Hugo, près d'un marchand de charbon, devait recevoir sa ration de combustible d'un commerçant de Flixecourt, désigné pour ravitailler Bettencourt.

La modification des limites communales et cantonales entraîne des formalités très complexes, voire insurmontables pour les élus des communes concernées.

Saint-Ouen est un cas particulier puisque complètement « enclavé » dans ses limites territoriales. Elles ont été déterminées en fonction des différents aléas de l'histoire, et établies officiellement depuis la création du cadastre entre 1808 et 1850 (loi du 15 septembre 1807). Napoléon voulait en faire à la fois un instrument juridique établissant la possession du sol et un outil fiscal permettant d'imposer les propriétaires fonciers.

#### Limites avec Bettencourt-Saint-Ouen :

La construction entre 1912 et 1914 par la Société Saint Frères de maisons ouvrières (cité Saint Jacques) déborde sur Bettencourt, au-delà des limites communales et cantonales.

La commune de Saint-Ouen est propriétaire sur le territoire de Bettencourt de la salle de sport, du court de tennis, du terrain de pétanque, des écoles, de l'ex abattoir, de la station d'épuration, des terrains non bâtis et au lieu-dit « le marais » : la place, les jardins, pâturages, peupleraie, étang.

Les limites coupent en deux la rivière Nièvre dans le sens de sa longueur.

#### Limites avec Ville-Le-Marclet :

Le Marclet est une annexe encadrée dans le territoire de Saint-Ouen, située à 3 kms de son chef lieu dénommé Ville-Saint-Ouen avant 1899. Elle comprend quelques maisons de la rue de la Sence et celles de la rue du Général Leclerc du n° 16 à 90. À la suite le n° 92 : une ferme qui est sur le territoire de Saint-Ouen.

#### Limites avec Saint-Léger :

Les cités ouvrières Saint Frères ont provoqué des débordements sur le territoire de Saint-Léger. Dans la même rue, cité Saint Jean, les maisons du n° 67 à 129 sont sur la commune voisine. Dans la rue Gambetta, ce sont les maisons du n° 58 à 64 qui sont dans le même cas.

# SAINT OUIN

## SUR LA *PREMIERE* CARTE DE FRANCE

C'est à l'initiative de Louis XV que la première carte du Royaume de France fut dressée par César François Cassini de Thury dit Cassini III, fils de Jacques. Il se base sur les tableaux réalisés de 1683 à 1744 par Jean Dominique Cassini et son fils Jacques. Ils commencèrent en 1760 pour se terminer en 1789. La publication sera retardée par les événements de la Révolution pour n'être achevé qu'en 1815.

Quatre générations de Cassini se seront donc consacrées à la réalisation de cette carte qui porte leur nom.

Cassini Jean-Dominique

Cassini Jacques, fils de Jean Dominique

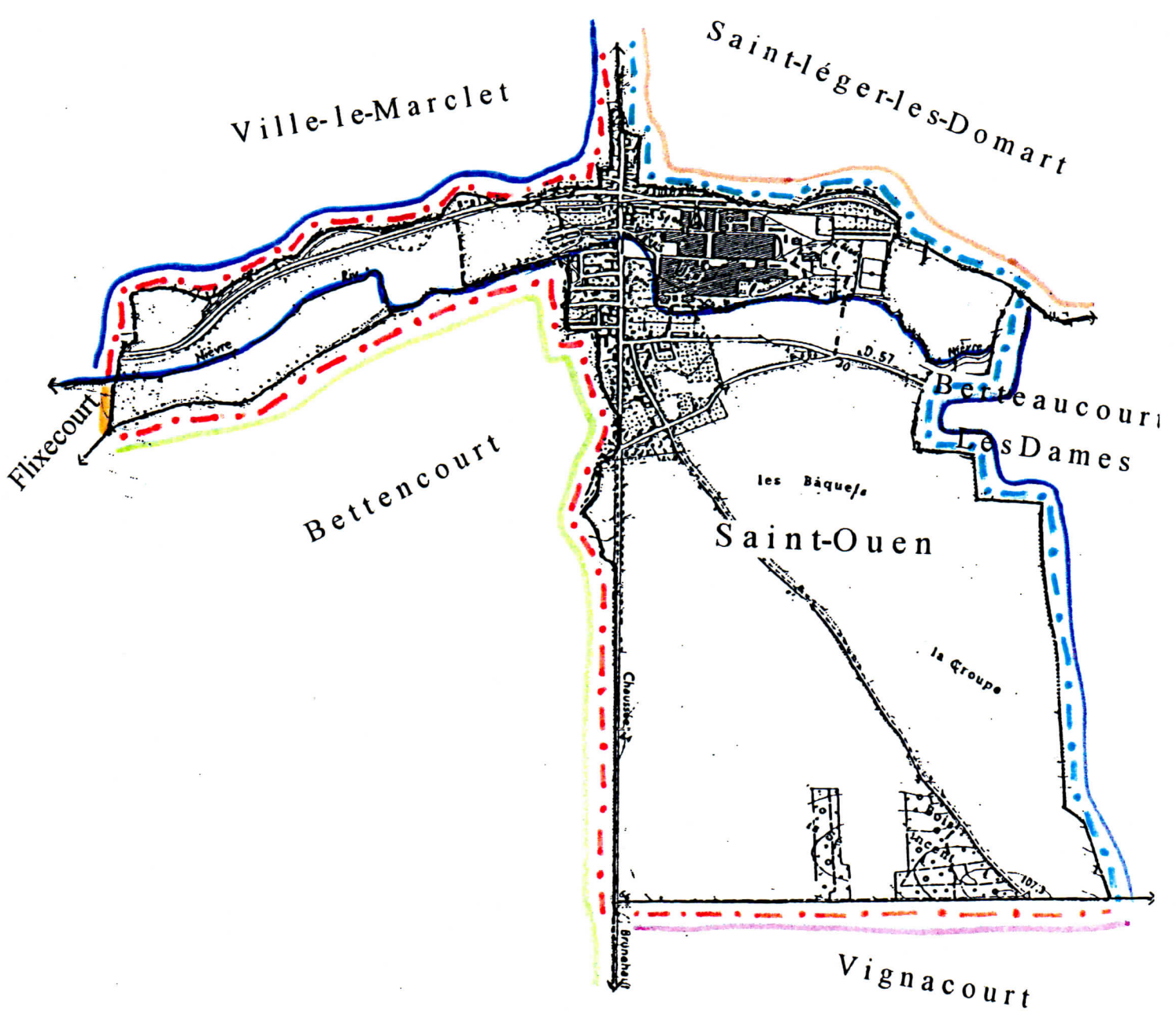
Cassini César François de Thury dit Cassini III, fils de Jacques

Cassini Jacques Dominique, fils de César

Source : Archives de l'Institut Géographique National.



EXTRAIT DE LA CARTE DE CASSINI









### Le territoire de la commune de Saint-Ouen


Territoire communal de 434 ha 51 ca, étroit aux limites sinueuses où des sections de trois communes voisines s'encastrent, ce qui provoque bien des difficultés.


Les communes de Berteaucourt-Les-Dames, Saint-Léger-Les-Domart et Saint-Ouen font partie du canton de Domart-en-Ponthieu. Celles de Bettencourt Saint Ouen , Vignacourt Ville-Le-Marcelet et Flixecourt sont du canton de Picquigny.

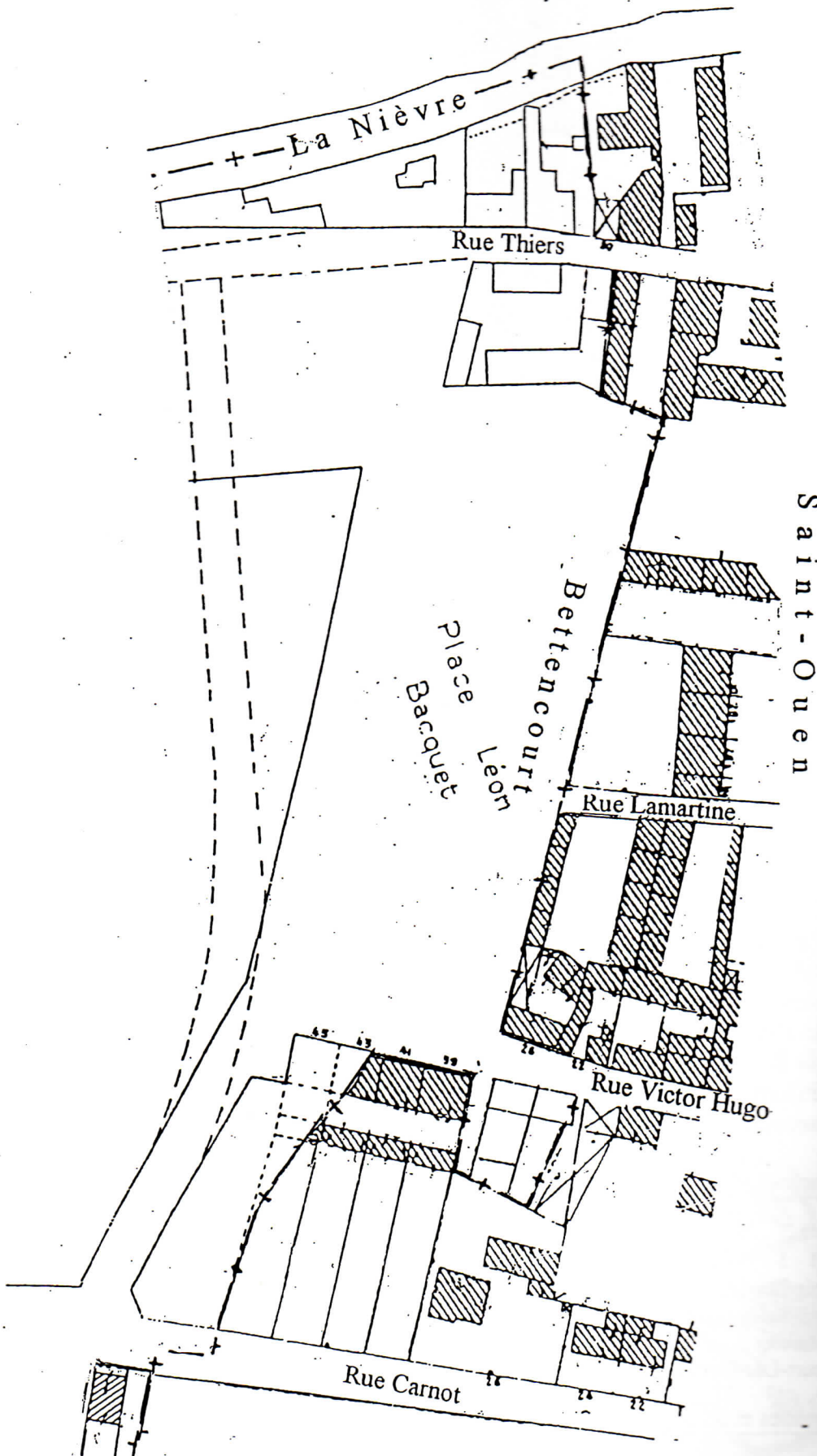
#### Limites de communes :

-  Vignacourt
-  Flixecourt
-  Saint-Léger-Les-Domart
-  Bettencourt-Saint-Ouen
-  Ville-le-Marcelet
-  Berteaucourt-Les-Dames

#### Limites de communes et de cantons :

-  Canton de Picquigny
-  Canton de Domart-en-Ponthieu

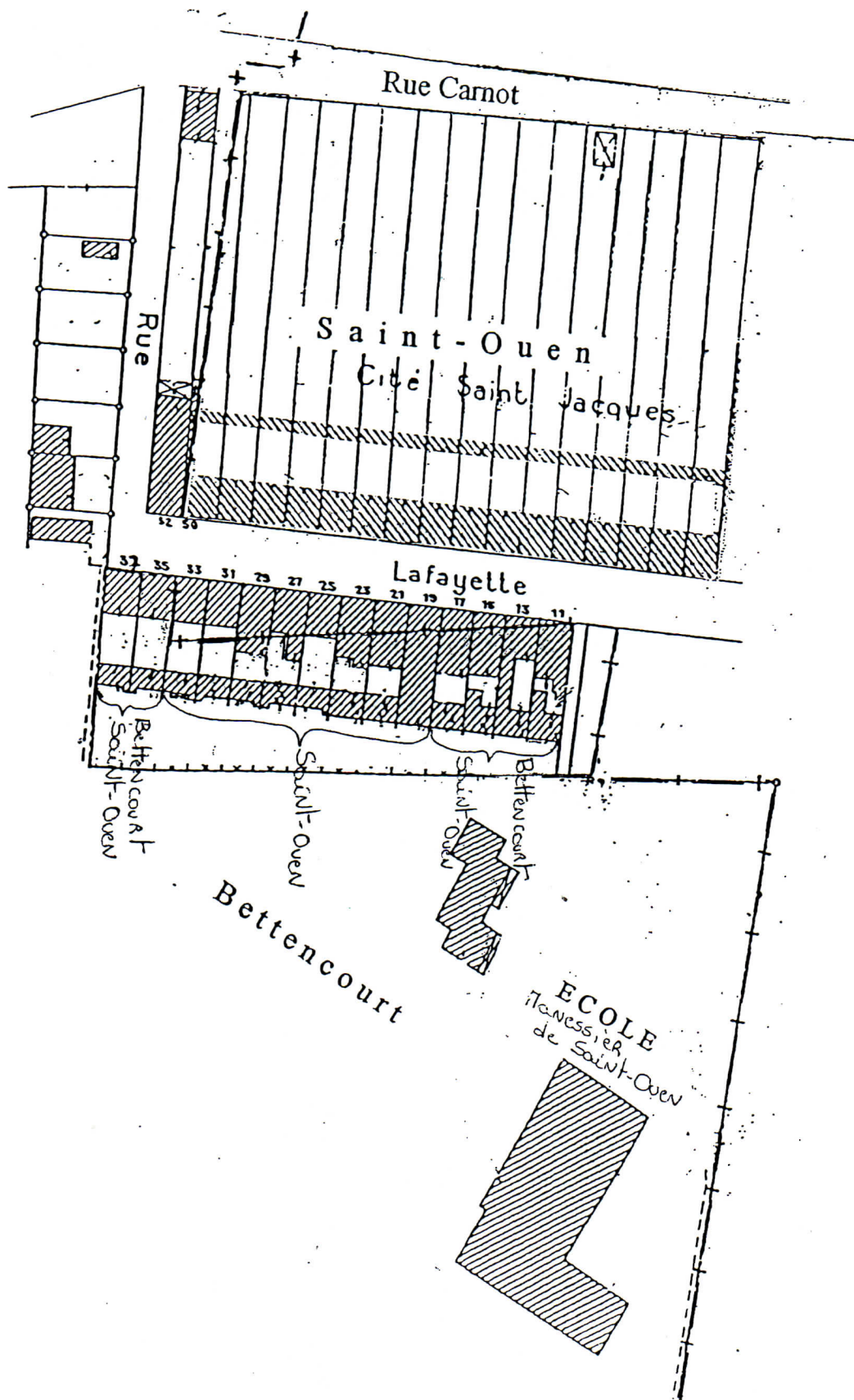
La rivière Nièvre : 



Ce plan et les suivants ont été dressés avec l'aide des documents cadastraux sans respecter les échelles.

Limites territoriales, communales et cantonales, entres les communes de Bettencourt-Saint-Ouen et Saint-Ouen (2 pages).





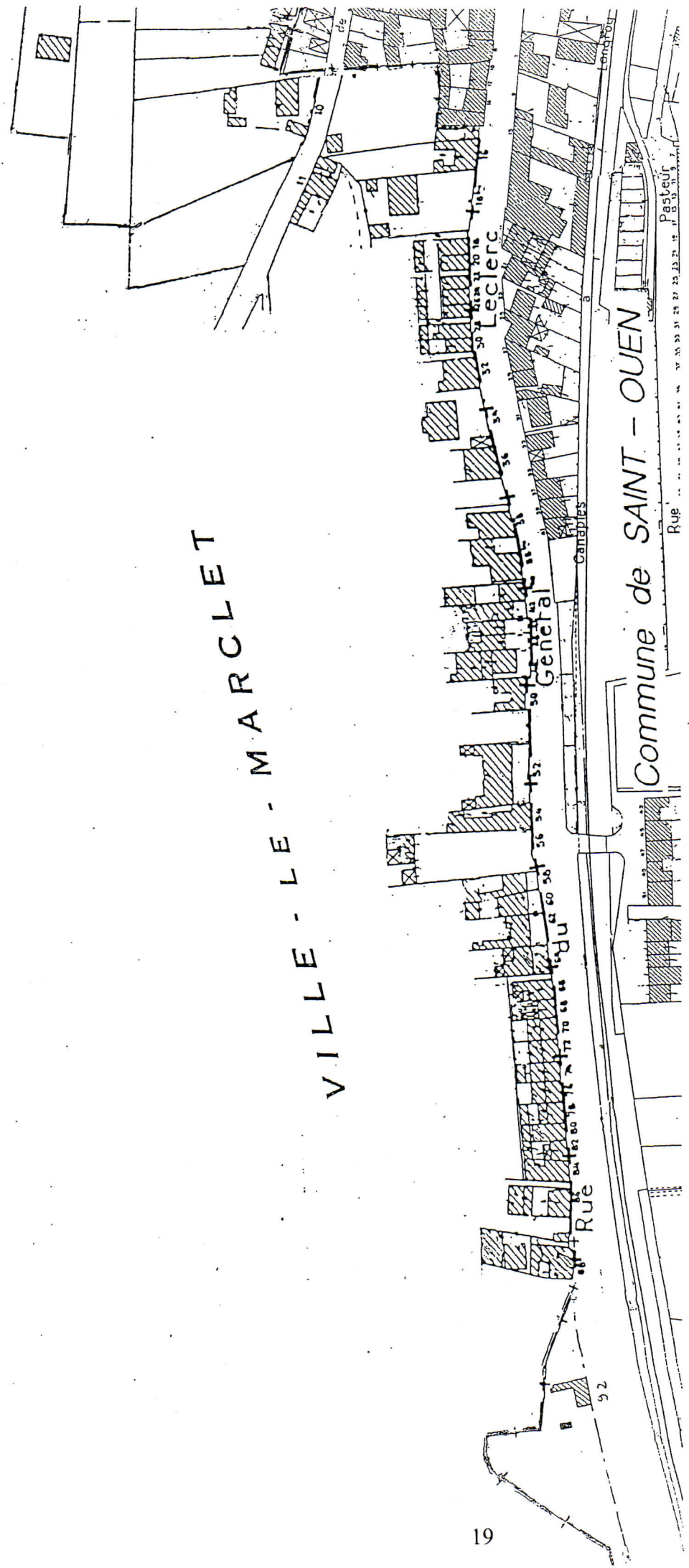


Quatre maisons rue Victor Hugo face à la place Léon Bacquet.  
 Les n° 39, 41 et 43 sont sur le territoire de Saint-Ouen, le n° 43 étant partagé en deux.  
 La dernière à droite est sur le territoire de Bettencourt-Saint-Ouen.



La cité Saint-Jacques et Rue Lafayette.  
 Les maisons du n° 11 à 33 sont coupées par les limites cadastrales  
 entre Bettencourt-Saint-Ouen et Saint-Ouen :  
 n° 11, 13, 15, 17, 35 et 37 Bettencourt et  
 n° 19 au 33 Saint-Ouen.

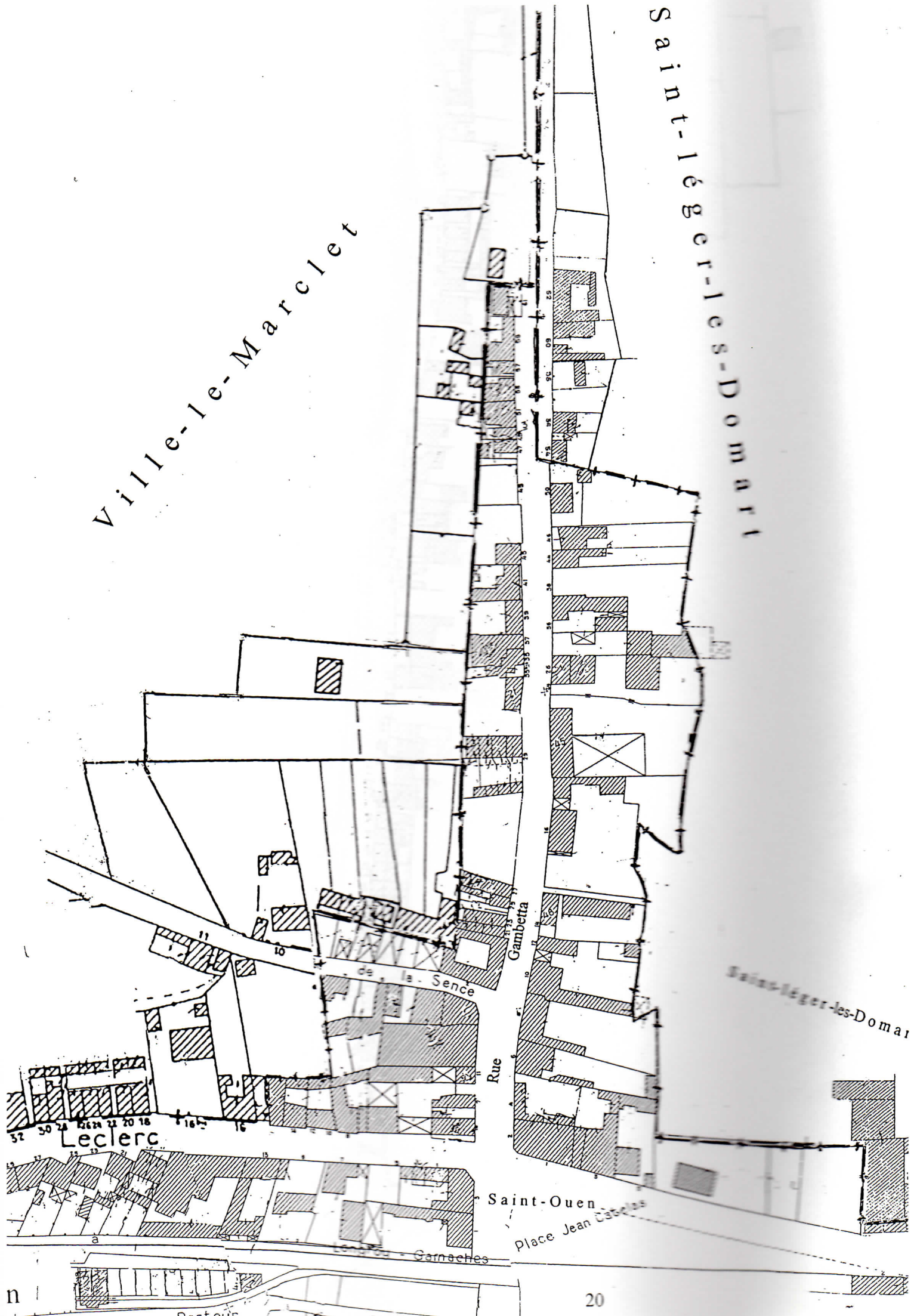
# VILLE - LE - MARCLET



Limites territoriales, communales et cantonales, entre les communes de Ville-Le-Marclet et Saint-Ouen (2 pages).

Ville-le-Marclet

Saint-léger-les-Domar



Saint-léger-les-Domar

Rue Gambetta

Rue de la Sence

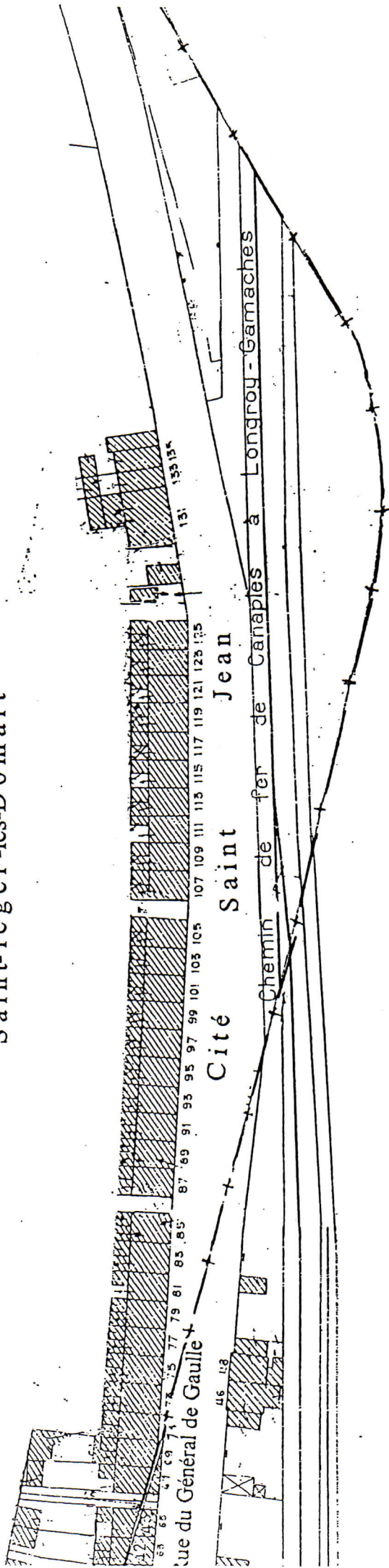
Leclerc

Saint-Ouen

Place Jean Caballes

Rue Carnaches

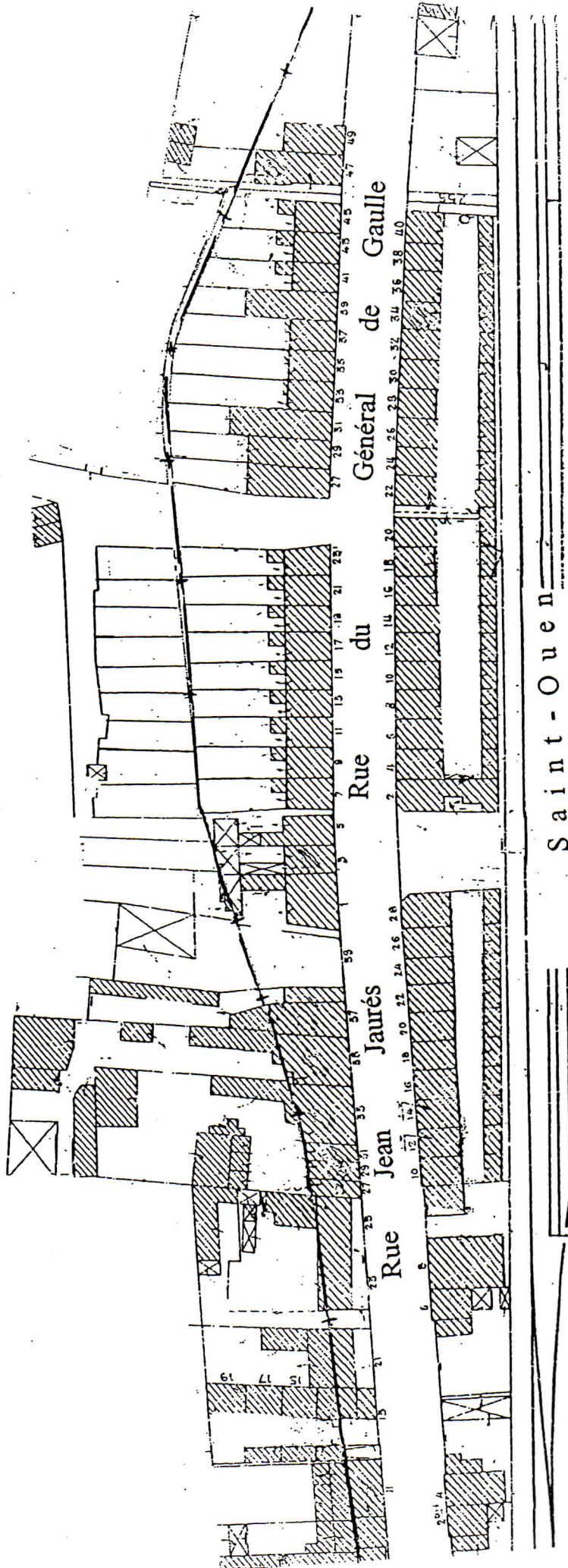
Saint-léger-les-Domart

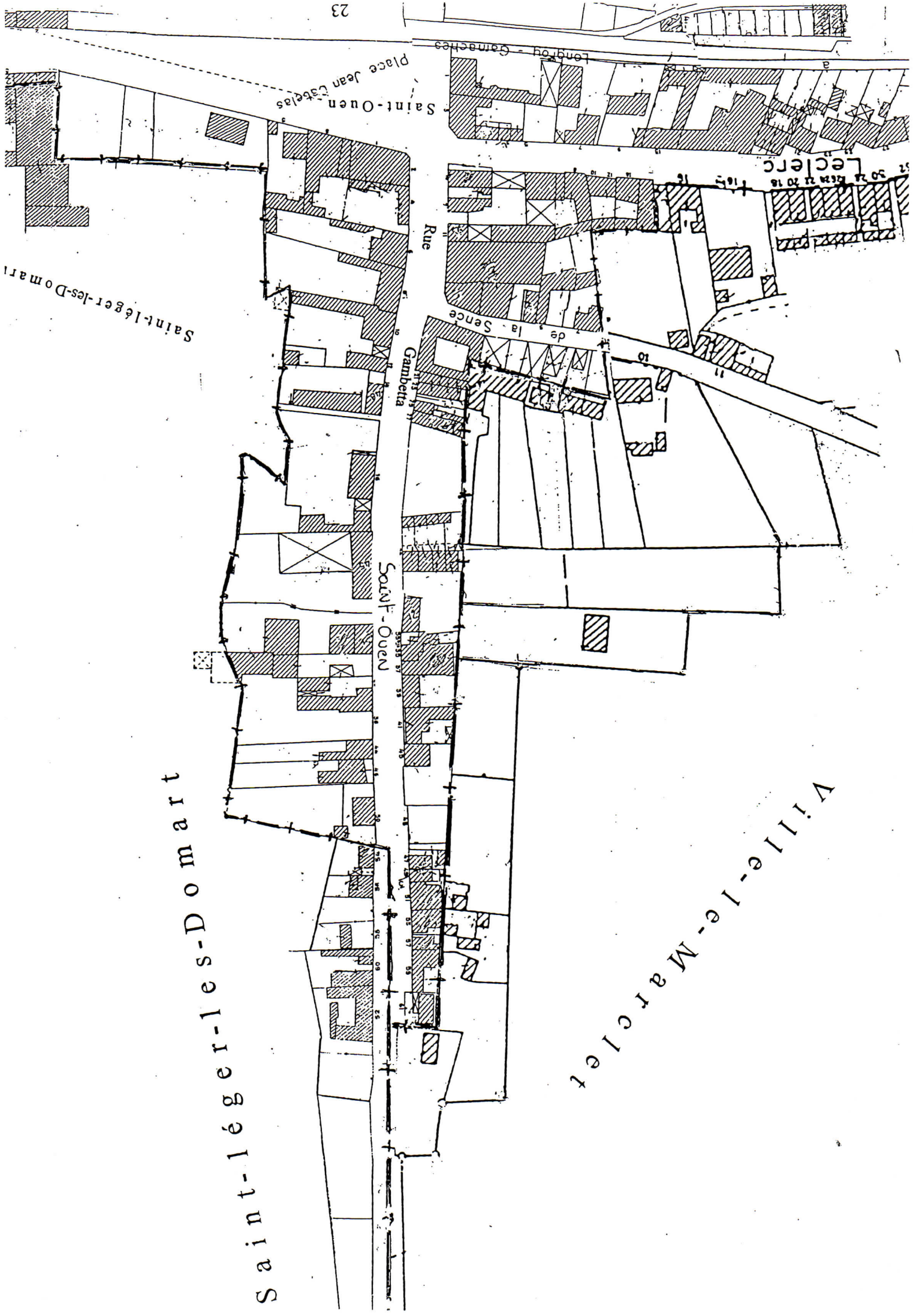


Saint — Ouen

Limites territoriales, communales et cantonales, entre les communes de Saint-Léger-Les-Domart et Saint-Ouen (3 pages).

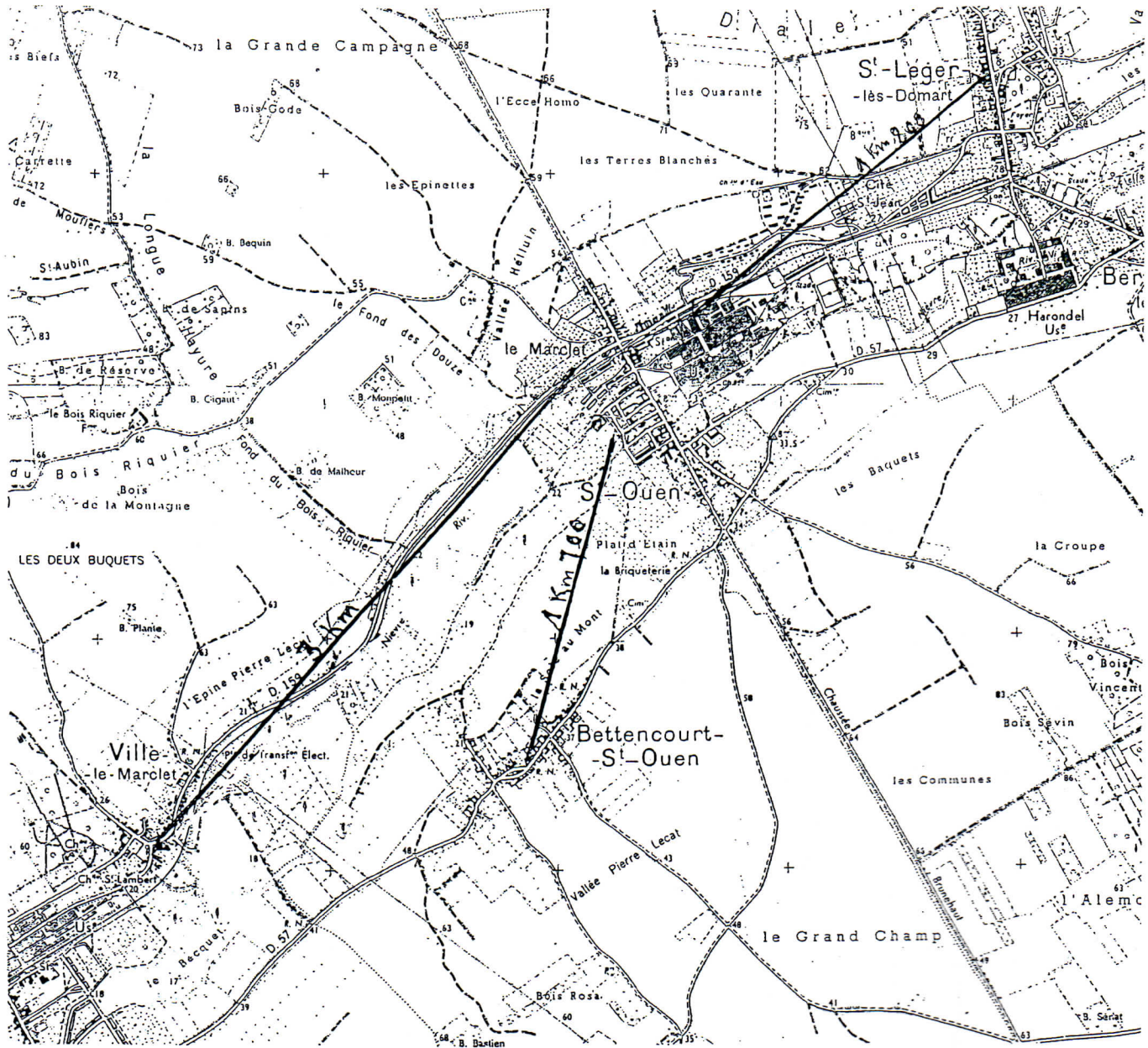
Saint-léger-les-Domart





Saint-léger-les-Domart

Ville-le-Marclet



Distances des sections des communes voisines  
avec leurs chefs-lieux respectifs